




Sporządził(a) wydruk: Urszula Niziołek

Sekcje mapy: 7.117.28.22.4.3; 7.117.28.22.4.4; 7.117.28.22.4.2; 7.117.28.22.4.1

Skala 1:500 219 3/4

 Projektowany remont  
 nawierzchni drogi  
 granica działki drogowej  
 oś jezdni


2211  
2211/2  
WÓJT  
mgr Mateusz Lipiński  
ks2700  
GMINA KROŚCIENKO WYŻNE  
34-422 Krościenko Wyżne  
ul. Poludniowa 9, woj. podkarpackie  
NIP 684-13-84-257, Regon 370440577  
tel. 13-431-51-90, fax: 13-431-68-60

Projektowanie Nadzór Inwestycji Gracjan Rawski  
Bajdy 224, 38-471 Wojaszówka  
NIP 684-241-32-72  
tel. 501 404 468; email: gracjan.rawski@gmail.com

Nazwa inwestycji: "Remont drogi rolniczej w istniejącym pasie drogowym na działce o nr ewid. 2221 położonej przy ul. Żwirowej w miejscowości Krościenko Wyżne".

Inwestor:  Wójt Gminy Krośnice Wyżne  
38-422 Krośnice Wyżne  
ul. Południowa 9

Tytuł rysunku: PLAN SYTUACYJNY

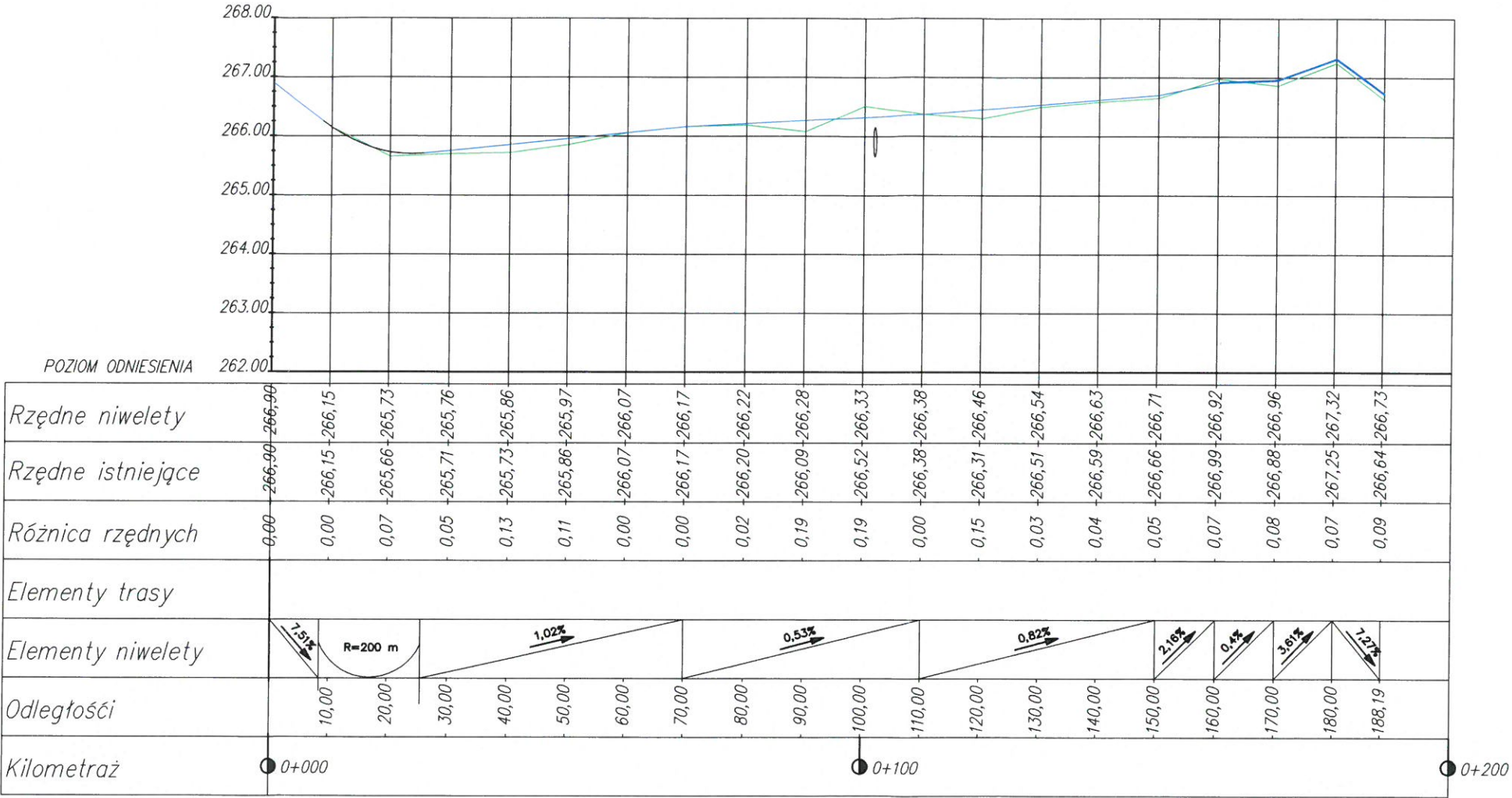
Funkcja:	Imię i Nazwisko:	Uprawnienia:	Podpis:
Projektant:	mgr inż. Gracjan Rawski	PDK/0102/P00D/21	
Data: 07.2023r.	Faza: PT	Skala: 1:500	Nr rysunku: 1

Krosno dn. 26.07.2023  
Sporządził(a) wydruk: Urszula Niziołek



NIWELETA DROGI


Skala 1:100/1000



Projektowanie Nadzór Inwestycji Gracjan Rawski  
Bajdy 224 , 38-471 Wojaszówka  
NIP 684-241-32-72  
tel. 501 404 468; email: gracjan.rawski@gmail.com


Nazwa inwestycji: "Remont drogi rolniczej w istniejącym pasie drogowym na działce o nr ewid. 2221 położonej przy ul. Żwirowej w miejscowości Krościenko Wyżne".

Investor:



Wójt Gminy Krościenko Wyżne  
38-422 Krościenko Wyżne  
ul. Południowa 9

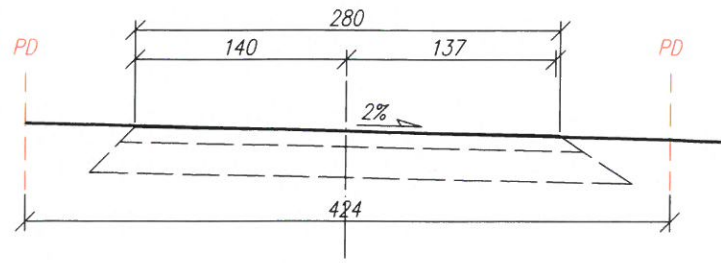
Tytuł rysunku: NIWELETA DROGI

Funkcja:	Imię i Nazwisko:	Uprawnienia:	Podpis:
Projektant:	mgr inż. Gracjan Rawski	PDK/0102/P00D/21	
Data: 07.2023r.	Faza: PT	Skala: 1:100/1000	Nr rysunku: 2

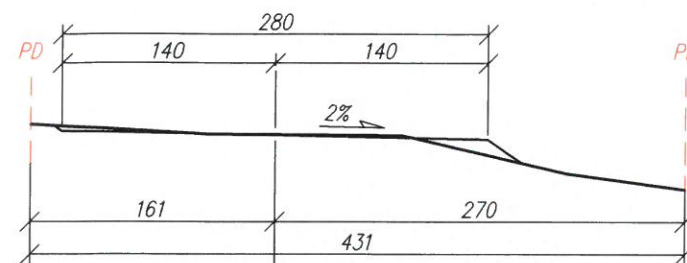
# PRZEKROJE POPRZECZNE

Skala 1:50

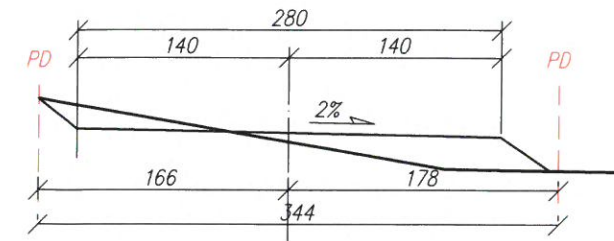
P1  
km 0+0,00



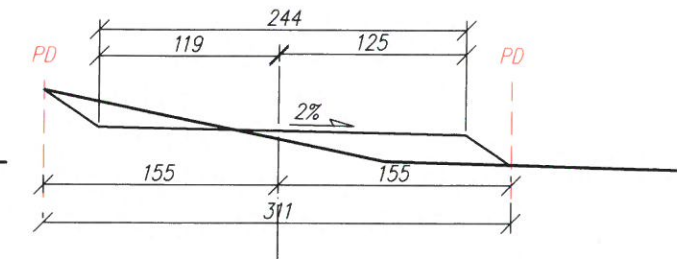
P2  
km 0+10,00



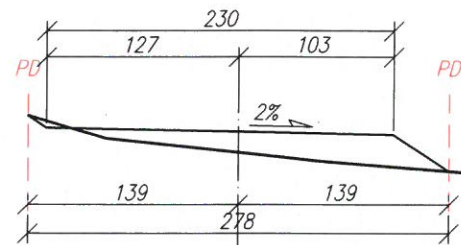
P3  
km 0+20,00



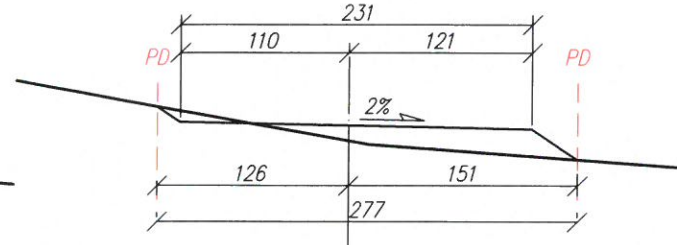
P4  
km 0+30,00




P5  
km 0+40,00



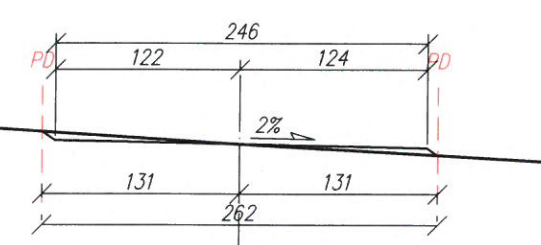
P6  
km 0+50,00



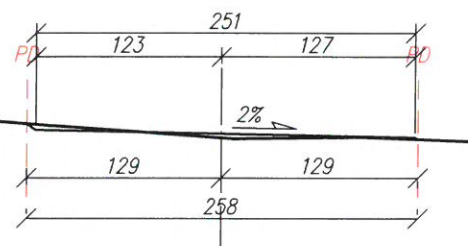
P7  
km 0+60,00



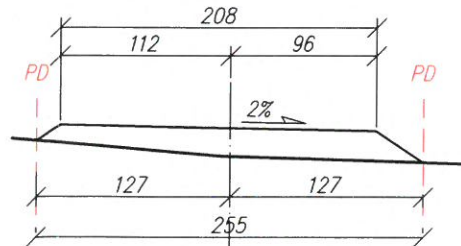
P8  
km 0+70,00



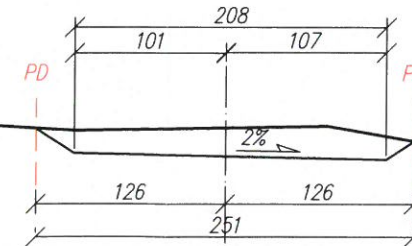
P9  
km 0+80,00



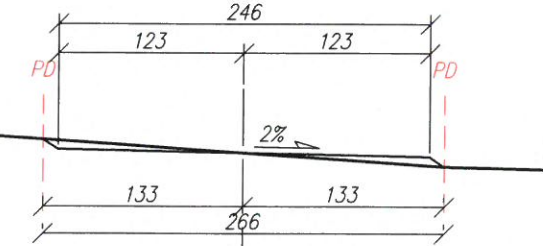
P10  
km 0+90,00



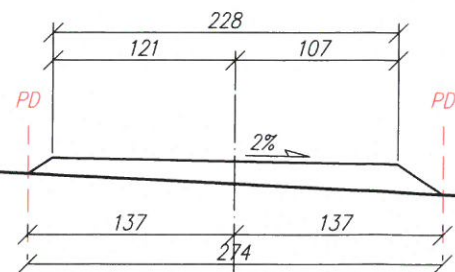
P11  
km 0+100,00



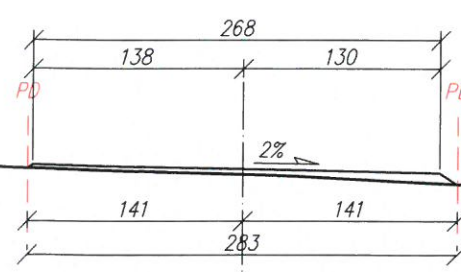
P12  
km 0+110,00



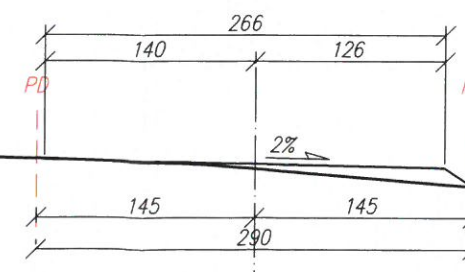
P13  
km 0+120,00



P14  
km 0+130,00



P15  
km 0+140,00




Projektowanie Nadzór Inwestycji Gracjan Rawski  
Bajdy 224, 38-471 Wojaszówka  
NIP 684-241-32-72  
tel. 501 404 468; email: gracjan.rawski@gmail.com

Nazwa inwestycji: "Remont drogi rolniczej w istniejącym pasie drogowym na działce o nr ewid. 2221 położonej przy ul. Żwirowej w miejscowości Krościenko Wyżne".

Inwestor:  Wójt Gminy Krościenko Wyżne  
38-422 Krościenko Wyżne  
ul. Południowa 9

Tytuł rysunku: PRZEKROJE POPRZECZNE

Funkcja:	Imię i Nazwisko:	Uprawnienia:	Podpis:
Projektant:	mgr inż. Gracjan Rawski	PDK/0102/P00D/21	
Data:	Faza:	Skala:	Nr rysunku:
07.2023r.	PT	1:100/1000	3